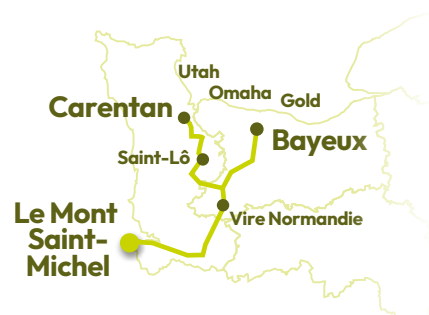


LA VÉLOWEST NORMANDY

FICHE PRODUIT

**DES PLAGES
DU DÉBARQUEMENT
AU MONT SAINT-MICHEL**
L'itinéraire facile Vélo + Train
Au départ de
Bayeux ou Carentan



4 étapes

BAYEUX ————— 190 km
CARENTAN ————— 210 km

3 prologues

GOLD ————— 24 km
OMAHA ————— 41 km
UTAH ————— 49 km

velowestnormandy.com



Au départ de Bayeux ou Carentan, la VéloWestNormandy propose une escapade à vélo permettant un retour facile au point de départ en train.

En 190 ou 210 km, selon le point de départ choisi, elle offre un véritable condensé de Normandie. Les 3 prologues vers les plages historiques de Utah, Omaha ou Gold offrent en prime la possibilité de découvrir d'un coup de pédale les plages du Débarquement avant de rallier le non moins emblématique Mont Saint-Michel. Entre voies vertes et petites routes de campagne, l'itinéraire est accessible à tous. Il entraîne les cyclistes à travers les paysages typiques de la Normandie, jusqu'à l'arrivée spectaculaire au Mont. Avec son concept vélo + train, la VéloWestNormandy permet une échappée pratique et écolo qui ne manquera pas de séduire les amateurs de slow tourisme.



Au départ de
BAYEUX — 190 km
CARENTAN — 210 km

Accessible à tous



2 points de départ accessibles en train
BAYEUX & CARENTAN



1 arrivée au MONT SAINT-MICHEL avec retour en gare de PONTORSON



3 prologues
GOLD BEACH : 27 KM
OMAHA BEACH : 41 KM
UTAH BEACH : 49 KM



4 jours de randonnée



À ne pas manquer

AUX DÉPARTS



Utah Beach

Le 6 juin 1944, 23 250 hommes des troupes américaines débarquent sur cette plage. Aujourd'hui de nombreux monuments rappellent ces heures historiques. Le Musée du Débarquement retrace cet exploit militaire.



Omaha Beach

Mondialement connu comme le théâtre du Débarquement de Normandie, le 6 juin 44, ce lieu de mémoire incontournable est aussi un lieu de détente, qui accueille de nombreuses activités de loisir, dans une nature préservée.



Gold Beach

Le secteur britannique de Gold Beach renferme deux éléments stratégiques du génie militaire de la Seconde Guerre mondiale : la batterie allemande de Longues-sur-Mer, site majeur du mur de l'Atlantique et le port artificiel d'Arromanches, dernier vestige allié encore visible.



Carentan

Au cœur des marais, découvrez Carentan et son centre médiéval. Flânez et profitez du patrimoine remarquable : église, lavoir, ancien couvent... Depuis son port de plaisance, accédez à une boucle de promenade de 3 km autour du canal.



Bayeux

Joyau de la Normandie Médiévale la cité bayeusaine a été épargnée des bombardements en 1944. La ville recèle de trésors tels que la Cathédrale Notre Dame et la Tapisserie de Bayeux classée à l'UNESCO.

SUR LA ROUTE



Saint-Lô

La destination « Saint-Lô » bénéficie d'une situation idéale pour se ressourcer à travers marais, forêts, bocage et vallée de la Vire. Du haut des seuls remparts médiévaux du département de la Manche, Saint-Lô a connu une belle renaissance après les bombardements de 1944.



Les Roches de Ham

À 100 mètres d'altitude, l'escarpement siliceux des Roches de Ham domine la Vallée de la Vire et ses méandres qui serpentent dans le bocage de Saint-Lô. Un belvédère sécurisé avec une table d'orientation permet de profiter d'une magnifique vue.



Le Viaduc de la Souleuvre

Construit selon les plans d'Eiffel, dans la vallée de la Souleuvre, il abrite une base de loisirs avec des activités pour tous : saut à l'élastique de 61m, tyrolienne et balançoire géantes, saut pendulaire, luge sur rails, parcours aventures, jardin pieds nus...



Vire Normandie

Détruite pendant la seconde guerre mondiale à 95%, la ville témoigne d'une architecture de la reconstruction, en gardant quelques vestiges du moyen-âge. Réputée pour sa véritable andouille, Vire est le siège de la manufacture des arts de la Table *Guy Degrenne* et des produits laitiers *Cœur de Lion*, *Compagnie des Fromages* et *Richemonts*.



Mortain

Lieu tranquille et ressourçant pour une halte fraîcheur sur le parcours. La grande cascade est la plus grande cascade du nord-ouest de la France. Haute d'une vingtaine de mètres, elle permet aux eaux de la Cance de se déverser. La petite cascade, nichée dans un canyon verdoyant, creusée par le Cañçon, est une succession de chutes d'eau.

À L'ARRIVÉE



Le Mont Saint-Michel

Une silhouette majestueuse domine une baie à l'extraordinaire biodiversité : le Mont Saint-Michel. Ce lieu de pèlerinage millénaire abrite en son sein la Merveille !

Informations pratiques

Présents à chaque étape de l'itinéraire, les différents prestataires suggérés ont été choisis pour la qualité des services offerts aux cyclistes. Ce document ne se veut pas exhaustif. Il tend à répondre aux attentes d'une clientèle d'individuels ou de groupes, organisant leur séjour sur l'itinéraire seuls ou via des opérateurs.



INFORMATIONS TECHNIQUES

Accessible à tous

Difficultés ponctuelles du parcours indiquées sur le profil de chaque étape.

Alternance de routes partagées à faible trafic, pistes cyclables et voies vertes.

Cartographie : 7 cartes disponibles.

INFORMATIONS LOGISTIQUES

• Gares

Dans les TER, les vélos voyagent gratuitement suspendus ou placés dans un espace prévu à cet effet. Pas de réservation obligatoire. Attention : nombre de places limitées.

Dans les trains grandes lignes, une réservation payante est nécessaire.

www.sncf-connect.com

Gare au départ :

- Bayeux : TER Caen/Rennes
TER Caen/Cherbourg
- Carentan : TER Caen/Rennes
TER Caen/Cherbourg

Gare à l'arrivée :

- Pontorson : TER Caen/Rennes

Gare intermédiaire :

- Saint-Lô : TER Caen/Rennes
- Avranches : TER Caen/Rennes
- Vire : avec correspondance Grande Ligne Paris/Granville

• Labels qualité



Cyclo Service

Tous les prestataires mentionnés ont, a minima, signé la charte d'engagement cyclo service garantissant un accueil et des services de qualités pour les cyclistes.



Accueil Vélo

Accueil Vélo, marque nationale.



Hello Cyclo

Hello Cyclo, qualification de l'office de tourisme de Bayeux Intercom.

• Transport de bagages

Échappées Normandes

07 49 01 26 43
contact@echappéesnormandes.com
www.echappéesnormandes.com

Voir avec l'hébergeur choisi :



La Malle Postale ou Taxis

• Loueurs de vélo

Loc Vélo

Rue d'Audrieu, 14400 BAYEUX
06 46 34 37 21 / locvelo@hotmail.fr
www.locvelo.fr

Points relais : Carentan, Ducey, Avranches

Cycles des Marais

ZA du Foirail, Route Américaine, Carentan,
50500 CARENTAN-LES-MARAIS
02 33 42 30 28 / yann.vasselin@hotmail.fr

Esprit Vélo Agneaux

62 Le Flanquet
50180 AGNEAUX
02 33 75 65 85

Base de Canoë – ASEV

L'écluse, 50890 CONDE-SUR-VIRE
02 33 55 20 84 / 02 33 57 33 66

Ouibike Sourdeval

2 place Charles de Gaulle
50150 SOURDEVAL
06 52 86 16 01 / ouibikesourdeval@gmail.com
www.ouibike.net/brand/ouibike-sourdeval

Vélo Naturel

143 route d'Avranches
50600 ST-HILAIRE-DU-HARCOUET
02 33 51 29 44 / velonaturel@orange.fr
www.velonaturel.com

Wareega

ZA de la Fosse aux Loups
50600 SAINT-HILAIRE-DU-HARCOUËT
02 61 90 00 10 / contact@wareega.com
www.wareega.com

Atelier Prépa Vélo

8 Boulevard Clémenceau
50170 PONTORSON
06 99 54 41 93 / atelierprepavelo@gmail.com
<https://atelier-prepa-velo.business.site>

Base de plein air du Couesnon

2 chaussée de Villechêrel
50170 PONTORSON
02 99 39 30 78 / 06 49 88 39 74
pontorson@basecouesnon.com
basecouesnon.com/base-de-pontorson-50/

Ouvert en juillet et août

Bik'inbaie

2 rue d'Astériac
50170 BEAUVOIR
07 49 26 56 22 / contact@bikinbaie.com
www.bikinbaie.com

INFORMATIONS TOURISTIQUES

Office de tourisme de Bayeux Intercom

www.bayeux-bessin-tourisme.com
info@bayeux-tourism.com
Pont Saint Jean
14400 BAYEUX
02 31 51 28 28



Office de tourisme d'Isigny-Omaha

www.isigny-omaha-tourisme.fr
accueil@isigny-omaha-tourisme.fr
Lotissement Omaha Center
14710 COLLEVILLE-SUR-MER
02 31 21 46 00



Office de tourisme Gold Beach

www.tourisme-creully.fr
contact@goldbeach-tourisme.fr
Route de Juvigny
14250 TILLY-SUR-SEULLES
09 75 25 18 71



Office de Tourisme de la Baie du Cotentin-Carentan

www.ot-baieducotentin.fr
tourisme@ccbd.fr
24 place de la République
50500 CARENTAN-LES-MARAIS
02 33 71 23 50



Office de Tourisme et de la Culture de Saint-Lô Agglo

www.saintlo-tourisme.fr
tourisme@saint-lo-agglo.fr
60 rue de la Poterne
50000 SAINT-LÔ
02 14 29 00 17



Office de Tourisme Pays de Vire

www.paysdevire-normandie-tourisme.fr
contact@paysdevire-tourisme.fr



• Bureau de Villers-Bocage

Place Général de Gaulle
14310 VILLERS-BOCAGE
02 31 77 16 14



• Bureau de Vire

Square de la Résistance
14500 VIRE NORMANDIE
02 31 66 28 50



Office de Tourisme Mont Saint-Michel-Normandie

www.ot-montsaintmichel.com



• Bureau de Mortain-Bocage

Rue du Bourglopin
50140 MORTAIN-BOCAGE
02 33 59 19 74
tourisme.mortainbocage@msm-normandie.fr



• Bureau de Saint-Hilaire-du-Harcouët

21 avenue Maréchal Leclerc
50600 SAINT-HILAIRE-DU-HARCOUËT
02 33 79 38 88
tourisme.sthilaireduharcouet@msm-normandie.fr



• Point Information Touristique Isigny-le-Buat

4 Rue de Pain d'Avaine
50540 ISIGNY-LE-BUAT
02 33 48 16 33
pit@isignylebuat.fr



• Bureau de Ducey-Les Chéris

4 rue du Général Leclerc
50220 DUCEY-LES CHÉRIS
02 33 60 21 53
tourisme.ducey@msm-normandie.fr



• Bureau de Pontorson

Place de l'hôtel de ville
50170 PONTORSON
02 33 60 20 65
tourisme.pontorson@msm-normandie.fr



• Centre Information Touristique du Mont-Saint-Michel

Parking des navettes
50170 LE MONT-SAINT-MICHEL
02 33 70 74 65
centre.information@montsaintmichel.gouv.fr

• Bureau du Mont-Saint-Michel

Grande rue
50170 LE MONT-SAINT-MICHEL
02 33 60 14 30
tourisme.lemontsaintmichel@msm-normandie.fr



3 prologues pour découvrir les plages du Débarquement



GOLD 24 km



Un parcours de 24 km en secteur britannique pour découvrir l'histoire du génie militaire pendant la seconde Guerre Mondiale. Passage par la batterie allemande de Longues-sur-Mer pour voir ses canons d'origines, ses 4 casemates encore intacts et le poste de commandement de tir et Arromanches avec les vestiges du Mulberry B, port artificiel construit en Angleterre selon les plans de Winston Churchill et installé au lendemain du 06 juin 1944.



OMAHA 41 km



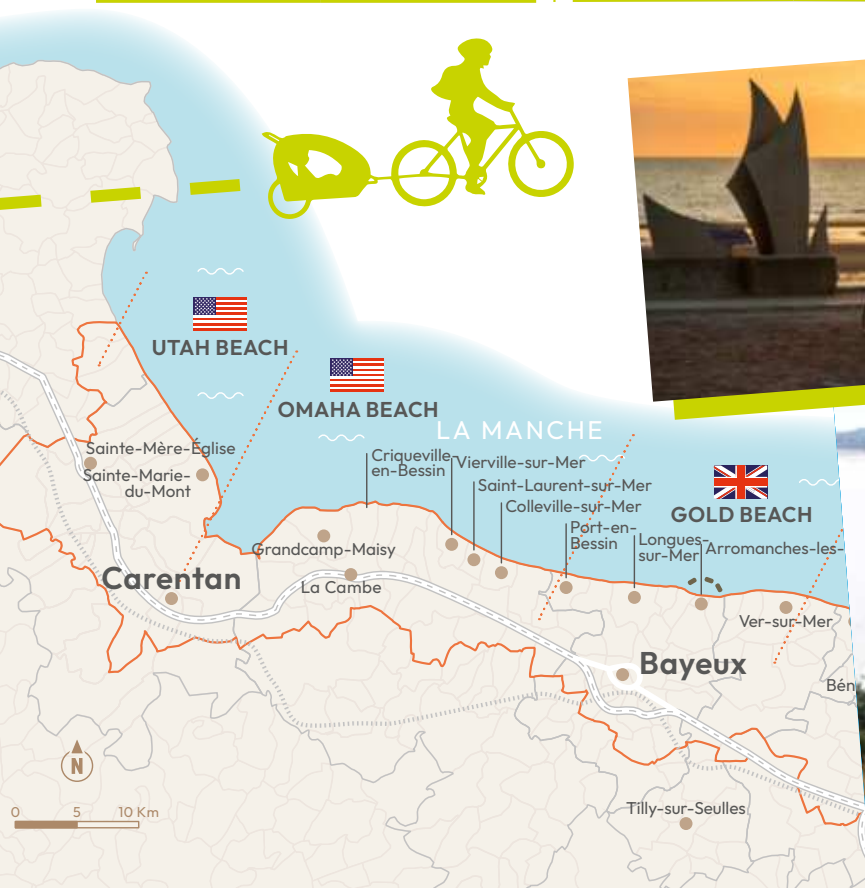
Une belle balade alternant voies vertes et petites routes de campagne pour rejoindre le cimetière américain qui rassemble les tombes de 9 387 soldats tombés durant la Campagne de Normandie et la célèbre plage d'Omaha Beach. Passage par Port-en-Bessin, port pétrolier pendant la 2^{de} Guerre mondiale, aujourd'hui premier port de pêche artisanale de Normandie, spécialisé dans la Coquille Saint Jacques.



UTAH 49 km



Des vestiges témoignent des constructions allemandes du Mur de l'Atlantique sur cette plage du Débarquement du secteur américain. La mission « Utah » fût également précédée d'un débarquement aéroporté dans les marais du Cotentin, autour de Sainte-Mère-Eglise et de Carentan. De nombreux musées et parcours de visite offrent des témoignages de ces opérations et relatent le parcours des soldats américains venus libérer l'Europe dès le 6 juin 1944.



ÉTAPE 1

Bayeux → Villers-Bocage

Cartes pages 13 et 14

43 km



HÉBERGEMENTS

Bayeux

Novotel Baxeux****  
Rond Point de Vaucelles
117 rue Saint-Patrice
14400 BAYEUX
02 31 92 16 11
H0964@accor.com – www.novotel.com

77 chambres / Capacité : 150
Ouvert toute l'année

Grand Hôtel du Luxembourg****  
25 rue des Bouchers
14400 BAYEUX
02 31 92 00 04
hotel.luxembourg@wanadoo.fr
www.hotel-luxembourg-bayeux.com

60 chambres / Capacité : 132 pers.
Ouvert toute l'année

Hôtel-Restaurant Le Lion d'Or***  
71 rue Saint Jean
14400 BAYEUX
02 31 92 06 90
info@liondor-bayeux.fr
www.liondor-bayeux.fr


34 chambres / Capacité : 100 pers.
Fermé en janvier

Hôtel Le Bayeux*** 
9 rue Tardif
14400 BAYEUX
02 31 92 70 08
reception@hotellebayeux.com
www.hotellebayeux.com

30 chambres / Capacité : 90 pers.
Ouvert toute l'année

Hôtel de Brunville***  
25 rue des Bouchers
14400 BAYEUX
02 31 92 00 04
hotel.brunville@wanadoo.fr
www.hotel-le-brunville-bayeux.com

60 chambres - Capacité 132 pers.
Ouvert toute l'année

Hôtel-Restaurant Reine Mathilde** 
23 rue Larcher
14400 BAYEUX
02 31 92 08 13
info@hotel-bayeux-reinemathilde.fr
www.hotel-bayeux-reinemathilde.fr

32 chambres / Capacité : 73 pers.
Ouvert toute l'année

Hôtel Première Classe*

Route de Saint-Lô
Chemin de la Cambette
14400 BAYEUX
02 31 10 13 30
bayeux@premiereclasse.fr
www.premiereclasse.fr

74 chambres / Capacité : 214 pers.
Ouvert toute l'année

Gîte Immolids 
25 rue Saint Patrice
14400 BAYEUX
02 31 51 65 00 - 06 22 69 36 30
laurent.malapel@orange.fr
www.immolids.fr

1 chambre - Capacité 2 pers.
Ouvert toute l'année

Camping des Bords de l'Aure***  
Boulevard Eindhoven
14400 BAYEUX
02 31 92 08 43
campingmunicipal@mairie-bayeux.fr
www.camping-bayeux.fr

140 emplacements nus,
10 mobil-homes. Sur l'itinéraire
Fermé de novembre à mars

Guéron

Château Saint Gilles  
80 rue de la Mairie
14400 GUÉRON
02 61 77 00 95
contact@chateausaintgilles.com
www.chateau-saint-gilles-bayeux.com

15 chambres / Capacité : 36 pers.
Sur l'itinéraire
Fermé en janvier

Villers-Bocage

Hôtel les 3 Rois
2 place Jeanne d'Arc
14310 VILLERS-BOCAGE
02 31 37 56 06
les3roisyy@orange.fr
www.hotel-restaurant-les3rois.com

8 chambres / Capacité : 16 pers.
Sur l'itinéraire
Ouvert toute l'année



RÉPARATEURS DE VÉLO

Planète Vélo 
Centre commercial Emeraude, Bd Eindhoven
14400 BAYEUX
02 31 21 45 16

Intervention en magasin uniquement

Cycles 14 
Bd Winston Churchill,
14400 BAYEUX / SAINT-VIGOR-LE-GRAND
02 31 92 27 75

Intervention en magasin uniquement



RESTAURATION

Plusieurs choix et possibilités de restauration à :
Bayeux, Tilly-sur-Seulles, Villers-Bocage

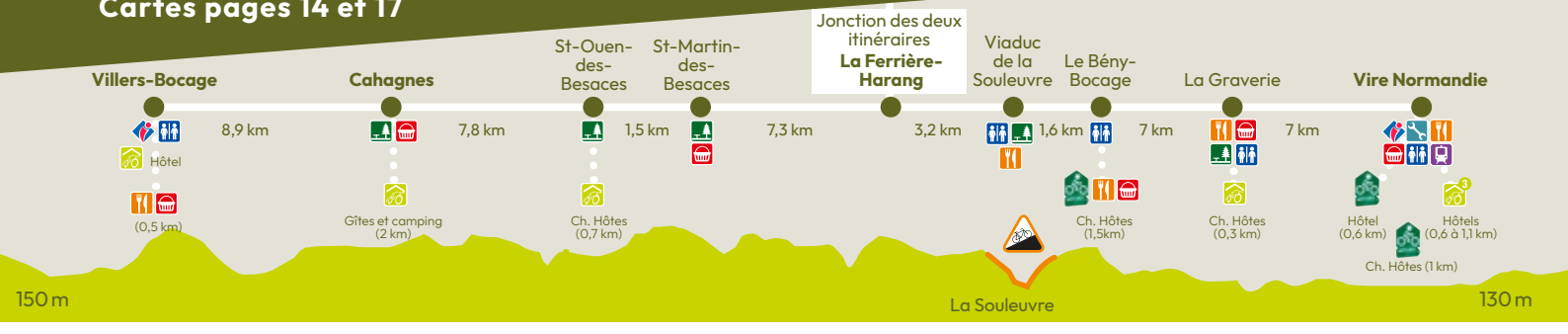
La Terrasse 
24-26 rue Alain Chartier
14400 BAYEUX
02 31 92 10 45



ÉTAPE 2 Villers-Bocage → Vire Normandie

44 km

Cartes pages 14 et 17



HÉBERGEMENTS

Cahagnes

Gîtes et camping Ferme du Loterot
 14240 CAHAGNES
 02 31 77 57 27
 contact@loterot.com - www.loterot.com
 3 gîtes - 19 chambres / Capacité : 57 pers.
 Camping sur place
 2 km de l'itinéraire
 Ouvert toute l'année

Soulevre-en-Bocage

Ch. hôtes la Revaudière
 Mme GALHARRET
 St-Ouen-des-Besaces
 14350 SOULEUVRE-EN-BOCAGE
 09 82 47 78 82 / 06 18 75 18 63
 catymymm@yahoo.com
 www.larevaudiere.fr
 2 chambres / Capacité : 4 pers.
 0,7 km de l'itinéraire
 Ouvert toute l'année

Ch. hôtes La Maison de la Fontaine

Mme et M. DELPORTE
 Place du Docteur Maugeais
 Le Bény-Bocage
 14350 SOULEUVRE-EN-BOCAGE
 02 31 09 25 22 / 06 77 95 72 79
 lamaisondelafontaine@orange.fr
 www.lamaisondelafontaine.fr
 5 chambres / Capacité : 11 pers.
 1,5 km de l'itinéraire
 Ouvert toute l'année

Ch. hôtes Les Champs de Tracy

Mme et M. LESAGE
 7 rue les Champs de Tracy
 La Graverie
 14350 SOULEUVRE-EN-BOCAGE
 06 63 41 13 25
 lesageaurianne@gmail.com
 http://chambre-d-hotes-a-vire.fr
 2 chambres / Capacité : 4 pers.
 0,3 km de l'itinéraire
 Fermé de novembre à février

Vire Normandie

Hôtel St-Pierre ***
 20 rue Général Leclerc - Vire
 14500 VIRE NORMANDIE
 02 31 68 05 82
 hotelsaintpierre.vire@orange.fr
 www.hotelsaintpierre.vire.fr
 29 chambres / Capacité : 58 pers.
 0,6 km de l'itinéraire
 Ouvert toute l'année

Hôtel-Restaurant de France ***

4 rue d'Aigneaux - Vire
 14500 VIRE NORMANDIE
 02 31 68 00 35
 info@hoteldefrancevire.com
 www.hoteldefrancevire.com
 20 chambres / Capacité : 50 pers.
 0,6 km de l'itinéraire
 Fermé 15 jours en août & 15 jours à Noël/Nouvel An

Hôtel - Restaurant Campanile ***

La Papillonnière - Vire
 14500 VIRE NORMANDIE
 02 31 67 01 58
 vire@campanile.fr
 vire.campanile.com
 42 chambres / Capacité : 90 pers.
 1,1 km de l'itinéraire
 Ouvert toute l'année

Hôtel Moderne **

12 place de la Gare - Vire
 14500 VIRE NORMANDIE
 02 31 68 01 39
 hotel.moderne0828@orange.fr
 hotelmodernevirenormandie.fr
 21 chambres / Capacité : 58 pers.
 0,7 km de l'itinéraire
 Ouvert toute l'année

Ch. hôtes L'échappée Belle

Mr et Mme DIVAY
 La Groudière - Coulonces
 14500 VIRE NORMANDIE
 02 31 67 39 61 - 07 81 24 70 31
 divay.clement@free.fr
 2 chambres / Capacité : 4 pers.
 1 km de l'itinéraire
 Ouvert toute l'année

RÉPARATEURS DE VÉLO

Corner Bike Vire
 Av. de Bischwiller - Vire
 14500 VIRE NORMANDIE
 07 49 62 94 23
 vire@cornerbike.fr
 www.cornerbike.fr
 100 m de l'itinéraire

RESTAURATION

Plusieurs choix et possibilités de restauration à Villers-Bocage et Vire Normandie.

Sur l'itinéraire :

- **Bar Restaurant Normandie Luge**
 Carville, 14350 SOULEUVRE-EN-BOCAGE
 02 31 66 31 60
 www.normandie-luge.com
- **Restaurant de la Gare**
 8 place de la gare - la Graverie
 14350 SOULEUVRE-EN-BOCAGE
 02 31 68 20 16
 restaurantdelagarelagraverie@gmail.com
 Fermé le week-end / ouvert uniquement le midi



ÉTAPE I

Carentan → Saint-Lô

Cartes pages 15 et 16

41 km



HÉBERGEMENTS

Carentan

Camping Flower***

Le Haut Dick
30 chemin du Grand Bas Pays
50500 CARENTAN LES MARAIS
02 33 42 16 89
contact@camping-lehautdick.com
www.camping-lehautdick.com

100 emplacements
0,1 km de l'itinéraire

Ouvert d'avril à septembre

Hôtel Kyriad***

Rue du Mesnil - Saint-Hilaire-Petitville
50500 CARENTAN LES MARAIS
02 33 71 11 11
www.hotelcarentan.com

39 chambres : / Capacité : 85 pers.

1,2 km de l'itinéraire

Ouvert toute l'année

Agneaux

Ch. d'hôtes La demeure de Cathy

16 rue de la cavée
50180 AGNEAUX
06 88 96 68 88
catherine.form@gmail.com

2 chambres

Terrain à disposition

1 km de l'itinéraire

Saint-Lô

Hôtel - Restaurant Mercure****

1 avenue Briovère
50000 SAINT-LÔ
02 33 05 10 84
www.mercure.com

66 chambres / Capacité : 126 pers.

Moins d'1 km de l'itinéraire

Ouvert toute l'année

Hôtel Le Petit Poucet

10 rue de la Chancellerie
50000 SAINT-LÔ
02 33 57 14 68
hotel.petitpoucet@gmail.com

15 chambres / Capacité : 32 pers.

Moins d'1 km de l'itinéraire

Fermé vacances de Noël

Hôtel - Restaurant Lunotel**

Rond-point de la Liberté
50000 SAINT-LÔ
02 33 56 56 56
contact@hotel-lunotel-saint-lo.com
www.hotel-lunotel-saint-lo.com

38 chambres / Capacité : 76 pers.

Moins de 3 km de l'itinéraire

Fermé vacances de Noël



RÉPARATEURS DE VÉLO

Cycles des Marais

ZA du Foirail, Route Américaine - Carentan
50500 CARENTAN-LES-MARAIS
02 33 42 30 28

Intervention en magasin uniquement

Esprit Vélo Agneaux

62 Le Flanquet, 50180 AGNEAUX
02 33 75 65 85

Intervention en magasin uniquement

VRC-Giant Saint-Lô

280 rue Barthélémy Thimonnier
50180 AGNEAUX
02 33 05 57 40

Intervention en magasin uniquement

La Bicyclette

1 boulevard de la Dollée, 50000 SAINT-LÔ
02 33 57 54 91

Intervention en magasin uniquement



RESTAURATION

Plusieurs choix et possibilités de restauration à Carentan et à Saint-Lô.

Sur l'itinéraire :

Au fil de l'Eau

Le pont - porte des marais
50620 SAINT-FROMOND
02 33 56 83 30



ÉTAPE II

Saint-Lô → Vire Normandie

Cartes pages 16 et 17

67 km



HÉBERGEMENTS

Condé-sur-Vire

Gîte de groupe base de canoë-kayak

Écluse du Mesnil-Raoult
50890 CONDÉ-SUR-VIRE
02 33 57 33 66

Terrain à disposition
Pas de restauration sur place

Gîte de groupe Le Moulin Hébert

Mairie de Condé-sur-Vire
Le Moulin Hébert - Troisgots
50890 CONDÉ-SUR-VIRE
02 33 77 87 30 - mairie@conde-sur-vire.fr

1 gîte / Capacité : 12 pers. / Sur l'itinéraire
Ouvert toute l'année / Pas de restauration sur place

Torigny-Les-Villes

Ch. hôtes Le Presbytère

M. COMPÈRE - Brectouville
50160 TORIGNY-LES-VILLES
02 33 77 18 91
compere.phil50@gmail.com
www.normandie-manche-etape.ffe.com

2 chambres / Capacité : 4 pers.
Moins de 3 km de l'itinéraire / Ouvert toute l'année

TESSY-BOCAGE

Ch. hôtes Il Gardinio

Mme DE COURCY et M. HEUDIER
20 rue de l'ancienne gare - TESSY-sur-Vire
50420 TESSY-BOCAGE
06 84 66 54 80

2 chambres / Capacité : 7 pers.
Moins d'1 km de l'itinéraire / Ouvert toute l'année

Ch. hôtes La Minoterie

Mme JOQUET - 1 Chemin de la Minoterie
TESSY-sur-Vire
50420 TESSY-BOCAGE
02 33 56 98 55 / 06 63 07 16 70
www.la-minoterie.com

3 chambres / Capacité : 6 pers.
Moins d'1 km de l'itinéraire / Ouvert toute l'année

Camping Des bords de Vire **

Route de TESSY - Pont-Farcy
50420 TESSY-BOCAGE
02 33 56 30 42 - mairie.tessy@wanadoo.fr
60 emplacements / Mobil-home
Moins d'1 km de l'itinéraire
Fermé d'octobre à mars

Sainte-Marie-Outre-l'Eau

Ch. hôtes & gîte

Mme et M. ENGUEHARD
Le Bourg, 14380 SAINTE-MARIE-OUTRE-L'EAU
02 31 68 85 59 / 06 77 26 63 41

1 chambre / Capacité : 4 pers.
1 gîte / Capacité : 8 pers.
1 km de l'itinéraire / Ouvert toute l'année

Souleuvre-en-Bocage

Ch. hôtes La Maison de la Fontaine

Mme et M. DELPORTE - Place du Docteur
Maugeais - Le Béný-Bocage
14350 SOULEUVRE-EN-BOCAGE
02 31 09 25 22 / 06 77 95 72 79
lamaisondelafontaine@orange.fr
www.lamaisondelafontaine.fr

5 chambres / Capacité : 11 pers.
1,5 km de l'itinéraire / Ouvert toute l'année

Ch. hôtes Les Champs de Tracy

Mme et M. LESAGE
7 rue les Champs de Tracy
La Graverie
14350 SOULEUVRE-EN-BOCAGE
06 63 41 13 25
lesageaurianne@gmail.com
http://chambre-d-hotes-a-vire.fr

2 chambres / Capacité : 4 pers.
0,3 km de l'itinéraire
Fermé de novembre à février

Vire Normandie

Hôtel St-Pierre ***

20 rue Général Leclerc - Vire
14500 VIRE NORMANDIE
02 31 68 05 82
hotelsaintpierre.vire@orange.fr
www.hotelsaintpierre.vire.fr

29 chambres / Capacité : 58 pers.
0,6 km de l'itinéraire / Ouvert toute l'année

Hôtel-Restaurant de France ***

4 rue d'Aigneaux - Vire
14500 VIRE NORMANDIE
02 31 68 00 35
info@hoteldefrancevire.com
www.hoteldefrancevire.com

20 chambres / Capacité : 40 pers.
0,6 km de l'itinéraire
Fermé à Noël et au Nouvel An

Hôtel - Restaurant Campanile ***

La Papillonnière - Vire
14500 VIRE NORMANDIE
02 31 67 01 58
vire@campanile.fr - vire.campanile.com

42 chambres / Capacité : 90 pers.
1,1 km de l'itinéraire / Ouvert toute l'année

Hôtel Moderne **

12 place de la Gare - Vire
14500 VIRE NORMANDIE
02 31 68 01 39
hotel.moderne0828@orange.fr
hotelmodernevirenormandie.fr

21 chambres / Capacité : 58 pers.
0,7 km de l'itinéraire / Ouvert toute l'année

Ch. hôtes L'échappée Belle

Mr et Mme DIVAY
La Groudière - Coulonces
14500 VIRE NORMANDIE
02 31 67 39 61 - 07 81 24 70 31
divay.clement@free.fr

2 chambres / Capacité : 4 pers.
1 km de l'itinéraire / Ouvert toute l'année



RÉPARATEURS DE VÉLO

Corner Bike Vire

Av. de Bischwiller - Vire
14500 VIRE NORMANDIE
07 49 62 94 23
vire@cornerbike.fr
www.cornerbike.fr



RESTAURATION

Plusieurs choix et possibilités de restauration à Saint-Lô.

Sur l'itinéraire :

Au fil de l'Eau

33 rue du Hamel - Gourfaleur, 50750 BOURGVALLEES
02 33 57 68 00

La Crêpuscule

6 rue des Castelleries, 50890 CONDÉ-SUR-VIRE
02 33 56 47 93

La Fourchette

12 Rue Alfred Duros, 50890 CONDÉ-SUR-VIRE
02 33 72 36 88

Crêperie Les Roches de Ham

Brectouville, 50160 TORIGNY-LES-VILLES
02 33 56 51 57

Fermée le dimanche

Au bistro

18 place du marché - TESSY-sur-Vire
50420 TESSY-BOCAGE
09 83 46 70 54

le Coq Hardi

52 route de Caen - Pont Farcy
50420 TESSY-BOCAGE
02 31 59 47 94

ÉTAPE 3

Vire Normandie → Saint-Hilaire-du-Harcouët

Cartes pages 17 et 18

52 km



HÉBERGEMENTS

Vire Normandie

Ch. hôtes Le Bouddha du lac
Mme RICHARD
La Ruellenière
Saint-Germain-de-Tallevende
14500 VIRE NORMANDIE
09 73 01 80 63 / 06 11 71 09 93
contact@lebouddhadulac.fr
www.lebouddhadulac.fr

3 chambres / Capacité : 6 pers.
2,6 km de l'itinéraire
Ouvert toute l'année

Gathemo

Gîtes La grande Charpenterie
Mme Eveline DHONDT
50150 GATHEMO
06 12 26 64 20
contact@hortensebleu.com
www.bnb-lacharpenterie.com

4 gîtes / Capacité : 13 pers.
3,5 km de l'itinéraire
Ouvert toute l'année
Table d'hôtes

Sourdeval

Meublé de tourisme
M. et Mme DESDOITS
La Charterie aux grands
Vengeons, 50150 SOURDEVAL
02 33 69 36 99
jeanne.desdoits@gmail.com

1 gîte / Capacité 3 pers.
Moins d'1 km de l'itinéraire
Ouvert toute l'année

Camping Le Potager

Chemin du Potager
50150 SOURDEVAL
02 33 79 35 55
accueil@sourdeval.fr
www.sourdeval.fr
9 emplacements
2 cabanes en bois / Capacité 8
Moins de 1,5 km de l'itinéraire
Camping du 1^{er} mai au 30 septembre
Cabanes toute l'année

Saint-Clément-Rancoudray

Ch. hôtes La Maison Launay
Mme Joëlle BARBIEUX
Launay
50140 SAINT-CLEMENT-RANCOUDRAY
02 33 50 92 99 / 07 88 64 60 90
joellebarbieux@gmail.com
www.lamaisonlaunay.com

4 chambres / Capacité : 10 pers.
4,5 km de l'itinéraire
Ouvert du 2 janvier au 22 décembre
Table d'hôtes

Le Neufbourg

Gîtes communaux de la Cance et du Cançon
36 rue de l'église
50140 LE NEUFBOURG
02 33 59 18 55 / 06 08 31 37 43
mairie.le-neufbourg@wanadoo.fr

2 gîtes / Capacité : 27 pers. & 8 pers.
1 km de l'itinéraire

Mortain-Bocage

Hôtel-restaurant de la Poste
1 place des arcades - Mortain
50140 MORTAIN-BOCAGE
02 33 59 00 05
contact@hoteldelapostemortain.fr
www.hoteldelapostemortain.fr

14 chambres / Capacité 28 pers.
Moins de 2 km de l'itinéraire
Ouvert toute l'année

Ch. hôtes La tour cachée
12 rue Thannhausen - Mortain
50140 MORTAIN-BOCAGE
07 69 25 60 49
azaliya737@gmail.com

Table d'hôtes / Ouvert toute l'année.
2 chambres / Capacité 4 pers.
Moins de 3 km de l'itinéraire

Saint-Hilaire-du-Harcouët

Camping de la Sélune
Rue de Marly
50600 SAINT-HILAIRE-DU-HARCOUËT
02 33 49 43 74 / 02 33 79 38 70
camping.laselune@laposte.net
www.st-hilaire-du-harcouet.fr

67 emplacements - Location 2 roulettes
Moins d'1 km de l'itinéraire
Ouvert d'avril à septembre

Gîte d'étape

Camping de la Sélune
Rue de Marly
50600 SAINT-HILAIRE-DU-HARCOUËT
02 33 49 43 74 / 02 33 79 38 70
camping.laselune@laposte.net
www.st-hilaire-du-harcouet.fr

Moins d'1 km de l'itinéraire
Ouvert d'avril à septembre
Capacité : 10 pers.

Hôtel-Restaurant Le Lion d'or ***

120 rue de la République
50600 SAINT-HILAIRE-DU-HARCOUËT
02 33 89 55 83
hotelleliondor50@orange.fr
www.hotelleliondor.com

19 chambres
Capacité : 42 pers.
Moins de 3 km de l'itinéraire
Ouvert toute l'année



RÉPARATEURS DE VÉLO

Wareega

ZA de la Fosse aux Loups
50600 SAINT-HILAIRE-DU-HARCOUËT
02 61 90 00 10

Possibilité d'intervention sur l'itinéraire

Vélo'nature

143 route d'Avranches
50600 SAINT-HILAIRE-DU-HARCOUËT
02 33 51 29 44

Possibilité d'intervention sur l'itinéraire

Ouibike Sourdeval

2 Place Charles de Gaulle
50120 SOURDEVAL
06 52 86 16 01



RESTAURATION

Plusieurs choix et possibilités de restauration à :
Vire Normandie, Sourdeval, Le Neufbourg,
Mortain, St-Hilaire-du-Harcouët



ÉTAPE 4

Saint-Hilaire-du-Harcouët → Le Mont Saint-Michel

50 km

Cartes pages 18 et 19



HÉBERGEMENTS

Saint-Hilaire-du-Harcouët

Ch. hôtes Mme ERMENEUX
La Jaunais 15 route de la Bliais - Virey
50600 SAINT-HILAIRE-DU-HARCOUËT
06 62 61 17 21 / 06 14 21 24 49
jyermeneux@wanadoo.fr

2 chambres / Capacité : 11 pers.
2,5 km de l'itinéraire / Ouvert toute l'année

Isigny-Le-Buat

Gîte d'étapes
4 Rue de Pain d'Avaine, 50540 ISIGNY-LE-BUAT
06 84 74 25 27 - mairie@isignylebuat.fr
www.isigny-le-buat.fr

4 chambres / Capacité : 15 pers.
0,5 km de l'itinéraire / Ouvert toute l'année

Marcilly

Ch. hôtes La Métairie
Mme Marie-Isabelle VEGAS, 50220 MARCILLY
02 33 60 61 50 / 06 77 76 17 56
lametairievegas@gmail.com
www.lametairievegas.com

3 chambres / Capacité : 6 pers.
Moins de 2,5 km de l'itinéraire
Ouvert toute l'année / Table d'hôtes

Ducey-Les Chéris

Hôtel - Restaurant Auberge de la Sélune ***
2 rue Saint-Germain - Ducey
50220 DUCEY-LES CHÉRIS
02 33 48 53 62 / info@selune.com
www.selune.com

20 chambres / Capacité : 45 pers.
Moins d'1 km de l'itinéraire / Fermé 15 jours en octobre

Hôtel Best Western ***

Restaurant Le Moulin de Ducey
1 Grande Rue - Ducey
50220 DUCEY-LES CHÉRIS
02 33 60 25 25 / info@moulineducey.com
www.moulineducey.com

28 chambres / Capacité : 60 pers.
Moins d'1 km de l'itinéraire / Ouvert toute l'année

Ch. hôtes La Rose de Ducey

Madame Nathalie DORLEANS
14 rue des Chéris - Ducey
50220 DUCEY-LES CHÉRIS
07 71 56 26 68 / contact@larosededucey.fr
www.larosededucey.fr

2 chambres / Capacité : 6 pers.
Moins d'1 km de l'itinéraire / Ouvert toute l'année

Poilly

Ch. hôtes Le Bois de Crépi
M. et Mme GAVARD
2 le Bois de Crépi, 50220 POILLEY
02 33 48 34 68 / 06 65 31 99 99
jpgavard@club-internet.fr

2 chambres / Capacité : 8 pers.
Moins d'1 km de l'itinéraire
Table d'hôtes / Ouvert toute l'année

Le Val-Saint-Père

Hôtel - Restaurant Les 13 assiettes ***
6 route de la Quintine
50300 LE VAL-SAINT-PÈRE
02 33 89 03 03 / contact@les13assiettes.com
www.les13assiettes.com

43 chambres / Capacité : 100 pers.
Moins d'1 km de l'itinéraire / Ouvert toute l'année

Céaux

Ch. hôtes Les Bruyères du Mont
Mme Nadine CAMPAIN
5 Le Mézeray, 50220 CÉAUX
06 59 16 11 24 / nadine.campain@gmail.com
www.chambredhotes-mont-saint-michel.fr

4 chambres / Capacité : 10 pers.
Possibilités de plateau repas
Moins d'1 km de l'itinéraire / Ouvert toute l'année

Ch. hôtes Le Mée Provost

Mme Agnès DELAUNAY
2 le Mée Provost,
50220 CÉAUX
02 33 60 49 03 / d.henri21@aliceadsl.fr

4 chambres / Capacité : 8 pers.
Moins d'1 km de l'itinéraire / Ouvert toute l'année

Pontorson

Auberge de la Baie**
Route touristique de la Baie
du Mont-Saint-Michel - Ardevon
50170 PONTORSON
02 33 68 26 70
reservations@aubergedelabaie.fr
www.aubergedelabaie.fr

33 chambres / Capacité : 77 pers.
Moins d'1 km de l'itinéraire

Beauvoir

Camping Aux pommiers ****
28 route du Mont Saint-Michel
50170 BEAUVOIR
02 33 60 11 36
accauxpommiers@vacancesselect.com
www.camping-auxpommiers.com

106 emplacements dont 69 nus
Moins d'1 km de l'itinéraire
Fermé d'octobre à mars

Hôtel Rose**

5 route du Mont Saint-Michel
50170 BEAUVOIR
02 33 60 09 23
rosevisit@gmail.com / www.hotel-rose.fr

22 chambres / Capacité : 80 pers.
Moins de 3 km de l'itinéraire
Ouvert d'avril à octobre

Le Mont-Saint-Michel

Hôtel Vert **
Route du Mont-Saint-Michel
50170 LE MONT-SAINT-MICHEL
02 33 60 09 33 / stmichel@le-mont-saint-michel.com
www.hotelvert-montsaintmichel.com

54 chambres / Capacité : 146 pers.
Moins d'1 km de l'itinéraire

Hôtel Le Relais du Roy ***

8 route du Mont-Saint-Michel
50170 LE MONT-SAINT-MICHEL
02 33 60 14 25 / reservation@le-relais-du-roy.com
www.le-relais-du-roy.com

27 chambres / Capacité : 58 pers.
Moins d'1 km de l'itinéraire

Hôtel Gabriel ***

Route du Mont-Saint-Michel
50170 LE MONT-SAINT-MICHEL
02 33 60 14 13
hotelgabriel@le-mont-saint-michel.com
www.hotelgabriel-montsaintmichel.com

45 chambres / Capacité : 130 pers.
Moins d'1 km de l'itinéraire



RÉPARATEURS DE VÉLO

Atelier Prépa Vélo

8 boulevard Clémenceau
50170 PONTORSON
06 99 54 41 93
atelierprepavelo@gmail.com
https://atelier-prepa-velo.business.site/



RESTAURATION

Sur l'itinéraire plusieurs choix et possibilités de restauration à : Saint-Hilaire-du-Harcouët, Ducey-Les Chéris, Céaux, Beauvoir, Le Mont-Saint-Michel.





Cartes



ÉTAPE 1 **BAYEUX → VILLERS-BOCAGE** 43 KM
 Page 13 Bayeux – Saint-Vaast-sur-Seulles
 Page 14 Saint-Vaast-sur-Seulles – La Ferrière-Harang

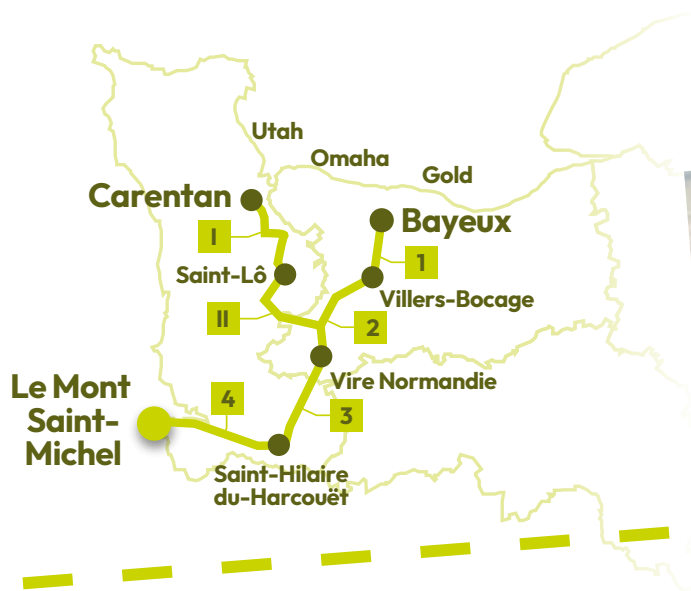
ÉTAPE 2 **VILLERS BOCAGE → VIRE NORMANDIE** 44 KM
 Page 14 Saint-Vaast-sur-Seulles – La Ferrière-Harang
 Page 17 La Ferrière-Harang – Sourdeval

ÉTAPE I **CARENTAN → SAINT-LÔ** 41 KM
 Page 15 Carentan – Pont-Hébert
 Page 16 Pont Hébert – La Ferrière-Harang

ÉTAPE II **SAINT-LÔ → VIRE NORMANDIE** 67 KM
 Page 16 Pont Hébert – La Ferrière-Harang
 Page 17 La Ferrière-Harang – Sourdeval

ÉTAPE 3 **VIRE NORMANDIE → SAINT-HILAIRE-DU-HARCOUËT** 52 KM
 Page 17 La Ferrière-Harang – Sourdeval
 Page 18 Sourdeval – Isigny-le-Buat

ÉTAPE 4 **SAINT-HILAIRE-DU-HARCOUËT → LE MONT SAINT-MICHEL** 50 KM
 Page 18 Sourdeval – Isigny-le-Buat
 Page 19 Isigny-le-Buat – Le Mont-Saint-Michel



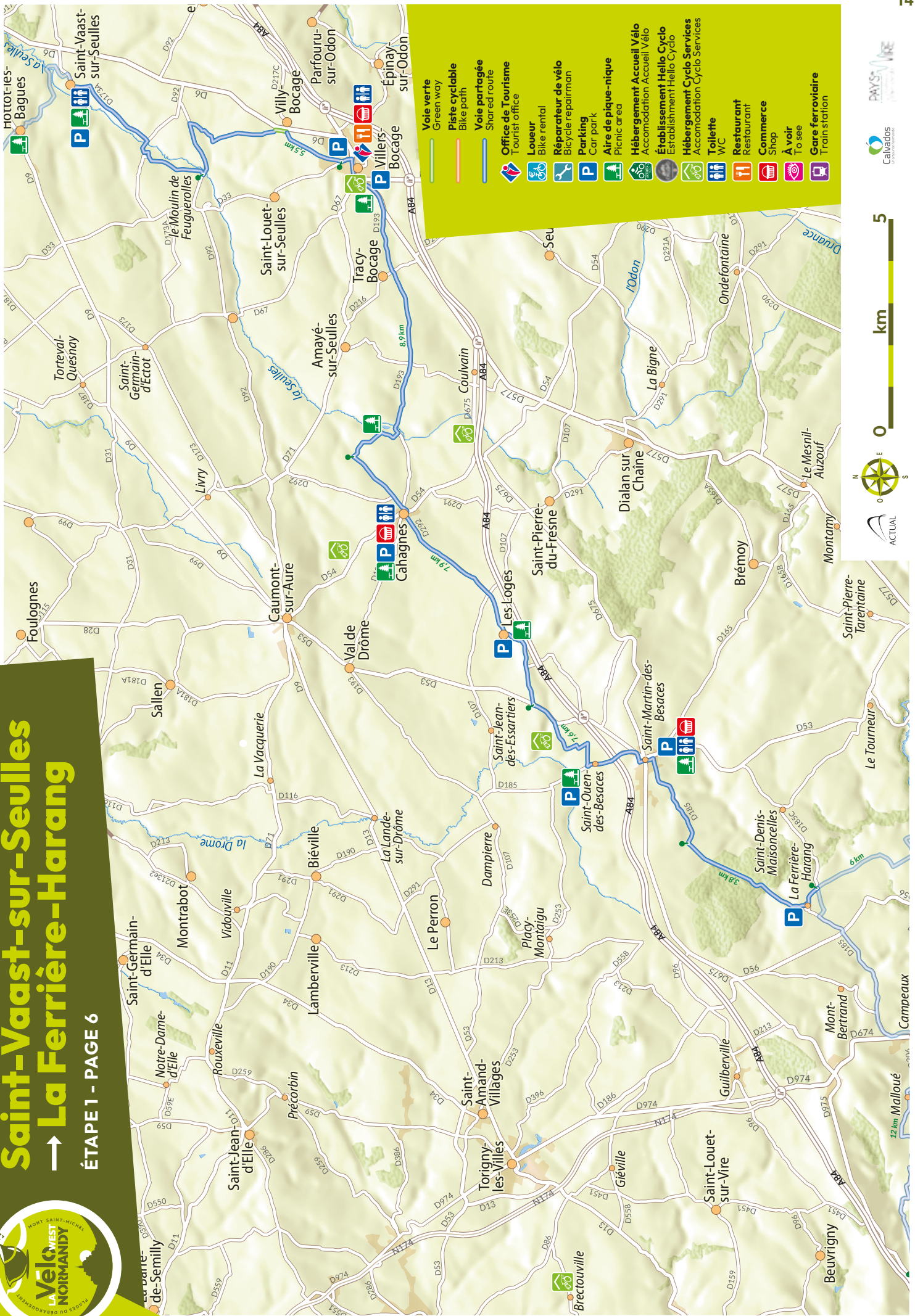
Bayeux → Saint-Vaast-sur-Seulles

ÉTAPE 1 - PAGE 6



Saint-Vaast-sur-Seulles → La Ferrière-Harang

ÉTAPE 1 - PAGE 6



Voie verte
Green way

Piste cyclable
Bike path

Voie partagée
Shared route

Office de Tourisme
Tourist office

Loueur
Bike rental

Réparateur de vélo
Bicycle repairman

Parking
Car park

Aire de pique-nique
Picnic area

Hébergement Accueil Vélo
Accommodation Accueil Vélo

Établissement Hello Cyclo
Establishment Hello Cyclo

Hébergement Cyclo Services
Accommodation Cyclo Services

Toilette
WC

Restaurant
Restaurant

Commerce
Shop

À voir
To see

Gare ferroviaire
Train station





Carentan les Marais → Pont-Hébert

ÉTAPE I - PAGE 8

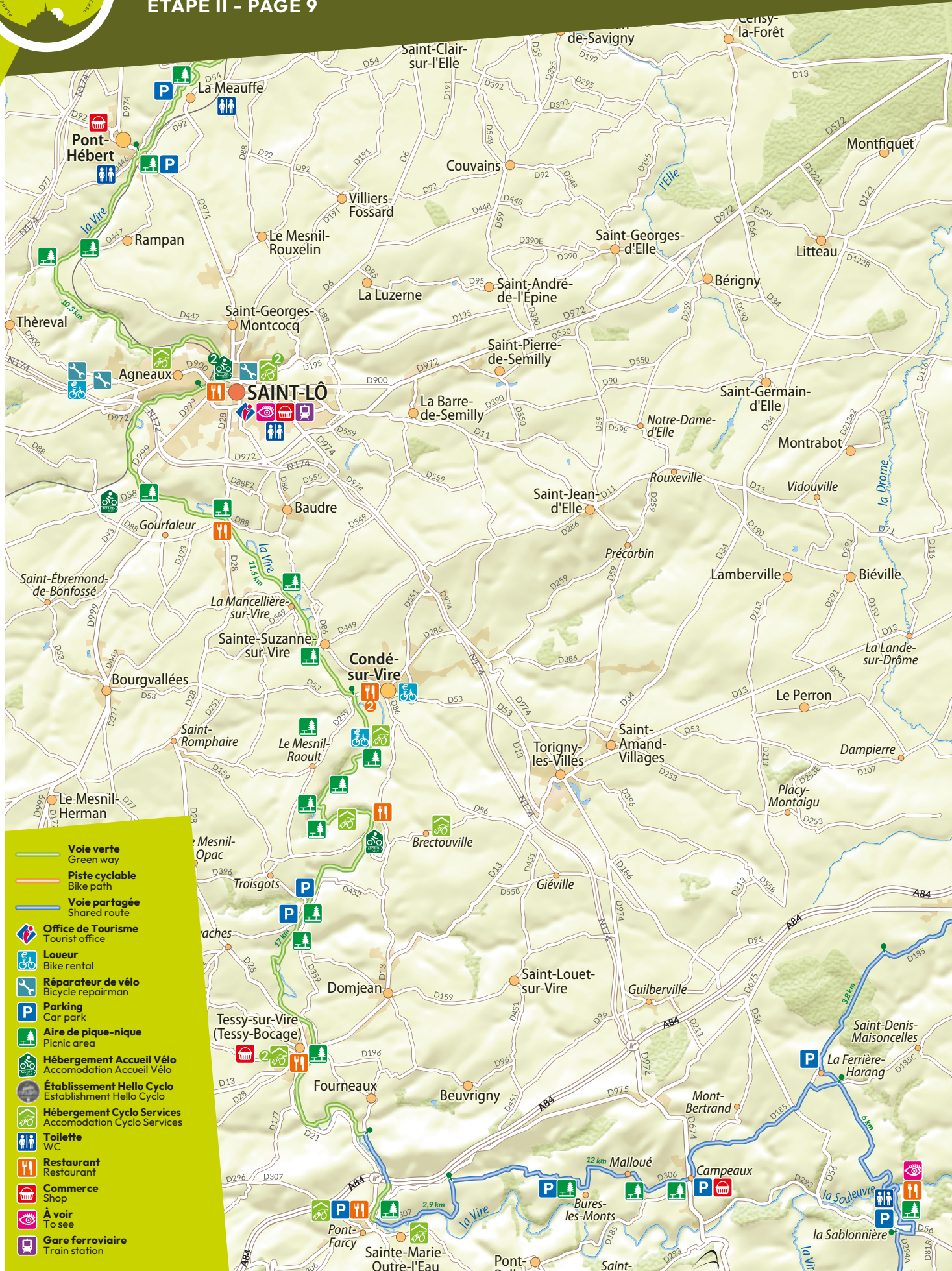


- Voie verte
Green way
- Piste cyclable
Bike path
- Voie partagée
Shared route
- Office de Tourisme
Tourist office
- Loueur
Bike rental
- Réparateur de vélo
Bicycle repairman
- Parking
Car park
- Aire de pique-nique
Picnic area
- Hébergement Accueil Vélo
Accommodation Accueil Vélo
- Établissement Hello Cycle
Establishment Hello Cycle
- Hébergement Cyclo Services
Accommodation Cyclo Services
- Toilette
WC
- Restaurant
Restaurant
- Commerce
Shop
- À voir
To see
- Gare ferroviaire
Train station



Pont-Hébert → La Ferrière Harang

ÉTAPE II - PAGE 9



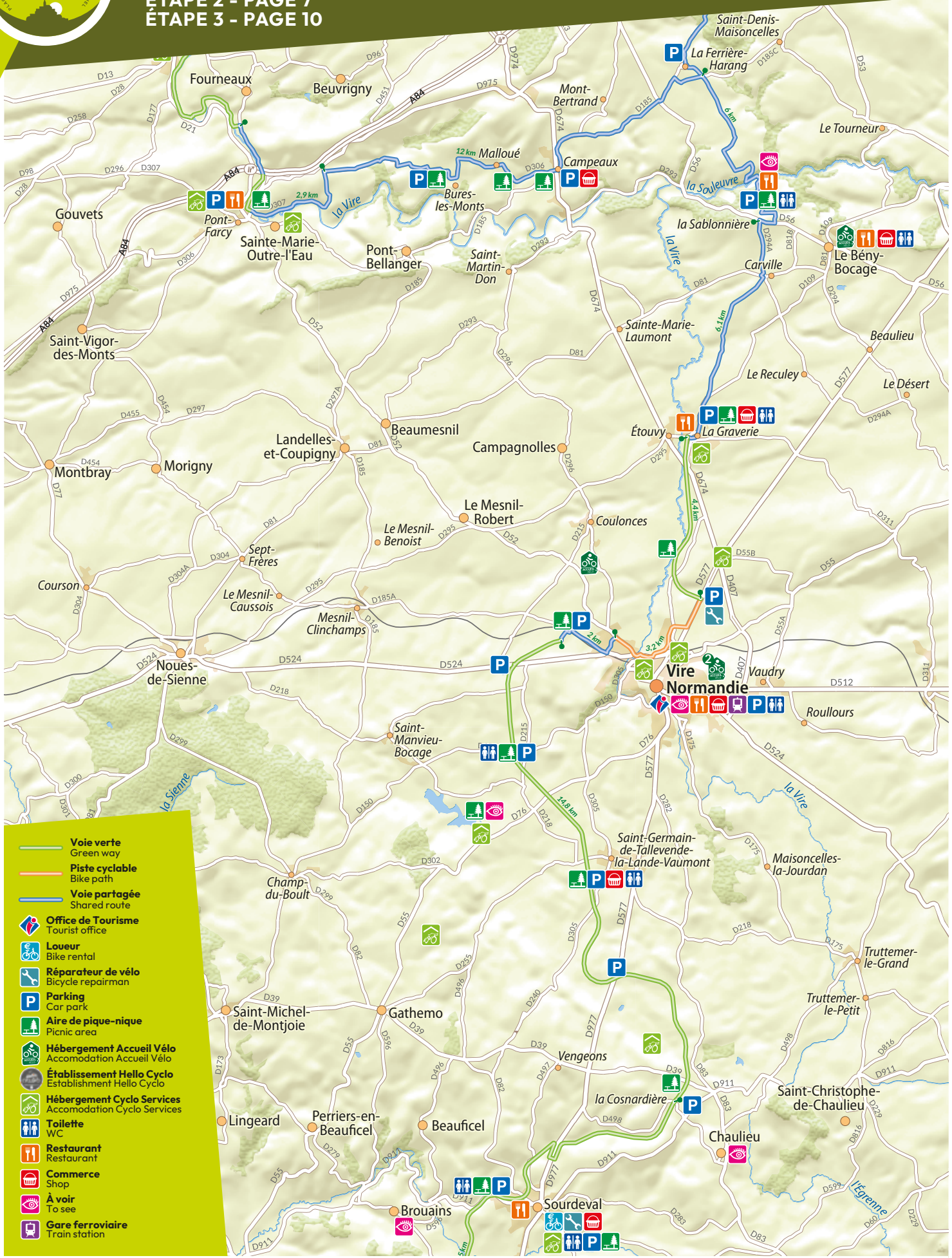
- Voie verte
Green way
- Piste cyclable
Bike path
- Voie partagée
Shared route
- Office de Tourisme
Tourist office
- Loueur
Bike rental
- Réparateur de vélo
Bicycle repairman
- Parking
Car park
- Aire de pique-nique
Picnic area
- Hébergement Accueil Vélo
Accommodation Accueil Vélo
- Établissement Hello Cyclo
Establishment Hello Cyclo
- Hébergement Cyclo Services
Accommodation Cyclo Services
- Toilette
WC
- Restaurant
- Commerce
Shop
- À voir
To see
- Gare ferroviaire
Train station





La Ferrière-Harang → Sourdeval

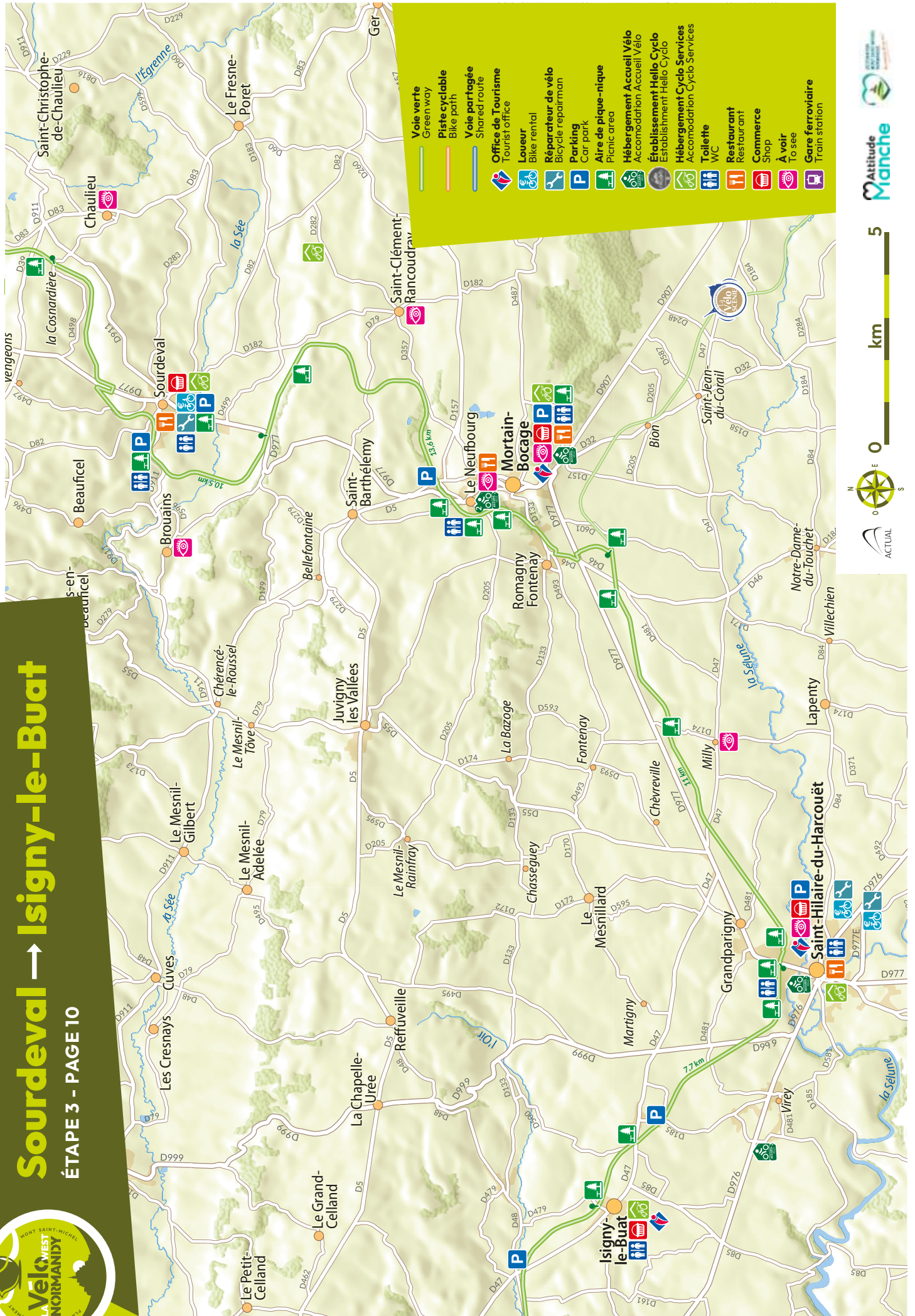
ÉTAPE 2 - PAGE 7
ÉTAPE 3 - PAGE 10



- Voie verte
Green way
- Piste cyclable
Bike path
- Voie partagée
Shared route
- Office de Tourisme
Tourist office
- Loueur
Bike rental
- Réparateur de vélo
Bicycle repairman
- Parking
Car park
- Aire de pique-nique
Picnic area
- Hébergement Accueil Vélo
Accommodation Accueil Vélo
- Établissement Hello Cyclo
Establishment Hello Cyclo
- Hébergement Cyclo Services
Accommodation Cyclo Services
- Toilette
WC
- Restaurant
Restaurant
- Commerce
Shop
- À voir
To see
- Gare ferroviaire
Train station

Sourdeval → Isigny-le-Buat

ÉTAPE 3 - PAGE 10



Voie verte
Green way

Piste cyclable
Bike path

Voie partagée
Shared route

Office de Tourisme
Tourist office

Loueur
Bike rental

Réparateur de vélo
Bicycle repairman

Parking
Car park

Aire de pique-nique
Picnic area

Hébergement Accueil Vélo
Accommodation Accueil Vélo

Établissement Hello Cyclo
Establishment Hello Cyclo

Hébergement Cyclo Services
Accommodation Cyclo Services

Toilette
WC

Restaurant
Restaurant

Commerce
Shop

À voir
To see

Gare ferroviaire
Train station



Isigny-le-Buat → Le Mont Saint-Michel

ÉTAPE 3 - PAGE 10
ÉTAPE 4 - PAGE 11



Vaie verte
Green way

Piste cyclable
Bike path

Vaie partagée
Shared route

Office de Tourisme
Tourist office

Loueur
Bike rental

Réparateur de vélo
Bicycle repairman

Parking
Car park

Aire de pique-nique
Picnic area

Hébergement Accueil Vélo
Accommodation Accueil Vélo

Établissement Hello Cyclo
Establishment Hello Cyclo

Hébergement Cyclo Services
Accommodation Cyclo Services

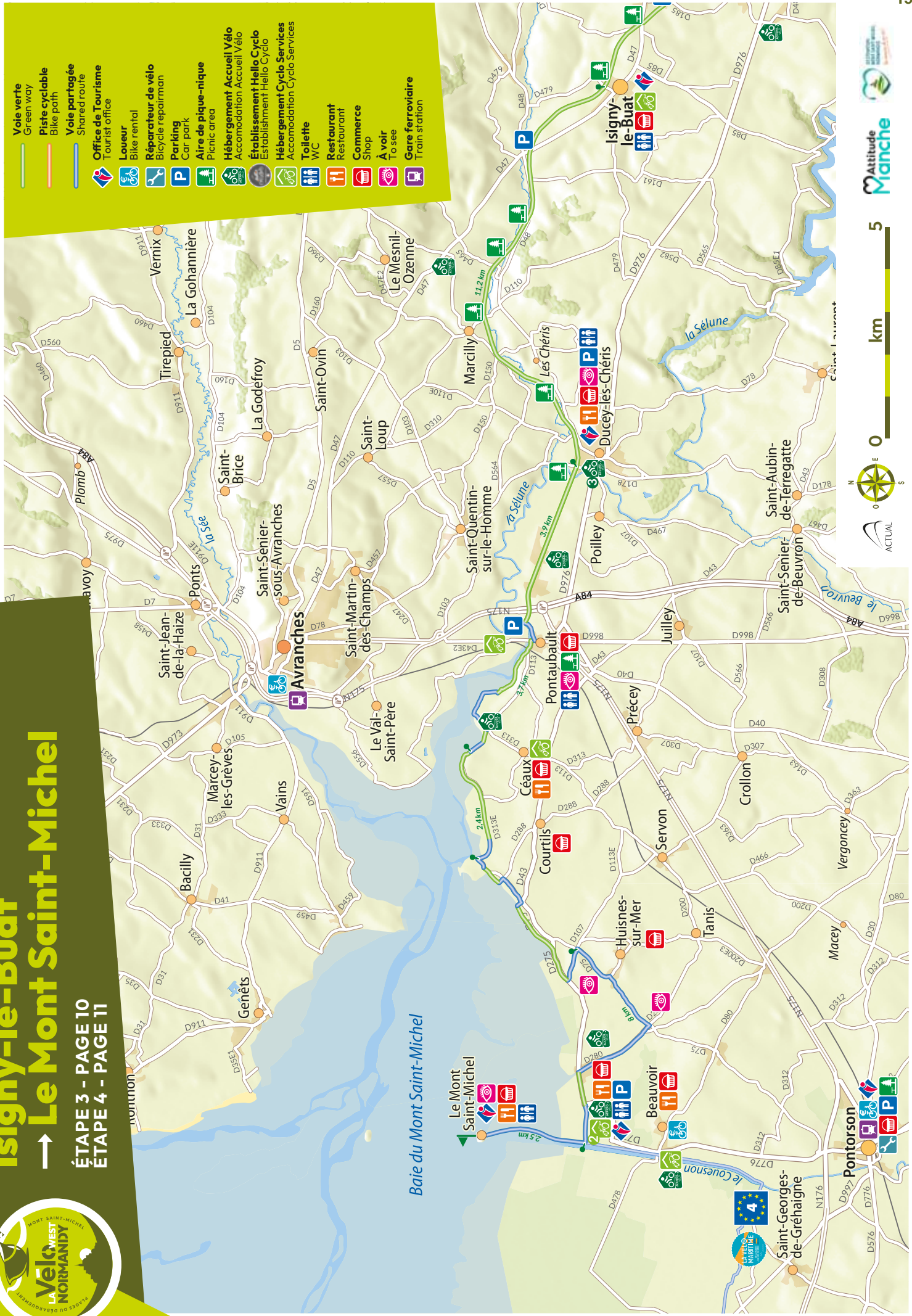
Toilette
WC

Restaurant
Restaurant

Commerce
Shop

A voir
To see

Gare ferroviaire
Train station



Ce produit est
une réalisation
collective des offices
de tourisme :



Coordination Office de tourisme de Bayeux Intercom

Partenaires :



Crédits photos : OTIBI-G.Wait, OTMSMN-A.Lamoureux, OTIBI-A.Guerin, EV4-E.Berthier, Cotentin Unique-A. Picot, JimProd, Anibas
Photography, DR, Calvados Tourisme, Véloscénie-J.Damase, The Explorer, OT BDC, M.Lerouge, OTMSMN-N.Grant
Conception graphique: Benjamin Déal - Réalisation 2022



velowestnormandy.com